









### Legenda:

-  granica gmin
-  DK-28 istniejące drogi krajowe
-  istniejące drogi wojewódzkie
-  DP-2238R istniejące drogi powiatowe
-  istniejące drogi i dojazdy do pól na terenie gminy
-  istniejąca linia kolejowa
-  projektowana obwodnica Sanoka (trasa główna, drogi poprzeczne)
-  projektowane drogi dojazdowe
-  projektowane obiekty

Inwestor:		 Generalna Dyrekcja Dróg Krajowych i Autostrad Oddział w Rzeszowie ul. Legionów 20 35-959 Rzeszów	
Wykonawca:		 Konsorcjum MAX BÖGL POLSKA Sp. z o.o. MAX BÖGL STIFTUNG & Co.KG ul. M. Śniegockiego 4-6 52-414 Wrocław	
Jednostka projektowa:			
Nr umowy:	Branża:	Stadium:	Kat. obiektu:
	Drogi	Realizacja	XXV
Nazwa obiektu:			Nr rysunku: / Rewizja:
Obwodnica miasta Sanok w ciągu drogi krajowej nr 28 Zator - Medyka			01 / 00
Adres obiektu:			Arkusz:
województwo podkarpackie powiat sanocki, gmina Sanok, miasto Sanok			1/1
Nazwa opracowania:			Skala:
Ul. Okulickiego DP 2212R - zmknięcie odcinka drogi			1:20 000
Nazwa rysunku:			Data:
Plan sytuacyjny/orientacyjny			04.2019