






## *Stale utrudnienia w ruchu na drogach powiatowych zarządzanych przez PZD Sanok (stan na dzień 12.01.2026r.)*

<i>Lp.</i>	<i>UTRUDNIENIE</i>	<i>NAZWA DROGI/OPIS UTRUDNIENIA</i>	<i>ORGANIZACJA RUCHU</i>
1	 B-18	2046R KRZEMIENNA-RACZKOWA-JUROWCE Most w miejscowości Jurowce (km 19+091) <b>UWAGA!!!! DROGA NIE UTRZYMYWANA            W OKRESIE ZIMOWYM NA GRANICY POWIATU            SANOCKIEGO Z BRZOSZOWSKIM OD KM 12+229            DO KM 12+773</b>	Zastosować się do ograniczenia tonażowego
2	 B-18	2049R NIEBOCKO-GRABÓWKA-FALEJÓWKA	Utrata nośności konstrukcji drogi
3	 B-18	2045R TURZE POLE-ZARSZYN Most w miejscowości Jaćmierz (km 8+052)	Zastosować się do ograniczenia tonażowego
4	 B-18	2204R DŁUGIE-PAKOSZÓWKA Most w miejscowości Długie (km 1+165)	Zastosować się do ograniczenia tonażowego






5	 B-1	<b>2059R ZARSZYN-ODRZECHOWA</b> <b>UWAGA !!!! MOST W TRAKCIE BUDOWY DO 31</b> <b>MARCA 2026 ROKU (z możliwością przedłużenia</b> <b>terminu) !!!!</b>	<b>Zastosować się do tymczasowej organizacji ruchu</b> <b>(objazd)</b>
6	 B-18	<b>2206R DŁUGIE-PIELNIA</b> <b>Most w miejscowości Pielnia (km 4+672)</b>	<b>Zastosować się do ograniczenia</b> <b>tonażowego</b>
7	 B-18	<b>2206R DŁUGIE-PIELNIA</b> <b>Most w miejscowości Pielnia (km 6+073)</b>	<b>Zastosować się do ograniczenia</b> <b>tonażowego</b>
8	 B-18	<b>2223R GRABOWNICA-LALIN</b> <b>Most w miejscowości Lalin (km 0+700)</b>	<b>Zastosować się do ograniczenia</b> <b>tonażowego</b>
9	 B-18	<b>2218R RACZKOWA-MRZYGLÓD</b> <b>Most w miejscowości Raczkowa (km 0+050)</b>	<b>Zastosować się do ograniczenia</b> <b>tonażowego</b>

10	 B-18	2218R RACZKOWA-MRZYGLÓD Most w miejscowości Mrzyglód (km 7+100)	Zastosować się do ograniczenia tonażowego
11	 D-4a	2218R RACZKOWA-MRZYGLÓD <b>UWAGA!!!! DROGA NIEPRZEJEZDNA          NA ODCINKU OD KM 0+500 DO KM 7+000</b>	Konieczność wybrania innej drogi
12	 B-18	2255R WUJSKIE PRZEZ WIEŚ	Utrata nośności konstrukcji drogi
13	 B-18	2219R HŁOMCZA-ŁODZINA	Utrata nośności konstrukcji drogi
14	 B-18	2220R MRZYGLÓD-TYRAWA WOŁOSKA Most w miejscowości Siemuszowa (km 3+435)	Zastosować się do ograniczenia tonażowego

15	 B-18	2220R MRZYGLÓD-TYRAWA WOŁOSKA Most w miejscowości Siemuszowa (km 3+959)	Zastosować się do ograniczenia tonażowego
16	 B-18	2221R SIEMUSZOWA-ROZPUCIE Most w miejscowości Siemuszowa (km 0+484)	Zastosować się do ograniczenia tonażowego
17	 B-18	2217R JUROWCE-TREPCZA Most w miejscowości Srogów Dolny (km 0+743)	Zastosować się do ograniczenia tonażowego
18	 B-18	2217R JUROWCE-TREPCZA Most w miejscowości Trepcza (km 3+955)	Zastosować się do ograniczenia tonażowego
19	 B-18	2207R PISAROWCE-NOWOTANIEC Most w miejscowości Nadolany (km 6+440)	Zastosować się do ograniczenia tonażowego

20	 B-18	2213R PISAROWCE-MARKOWCE	Utrata nośności konstrukcji drogi
21	 B-18	2213R PISAROWCE-MARKOWCE Most w miejscowości Markowce (km 0+999)	Zastosować się do ograniczenia tonażowego
22	 B-18	2211R POBIEDNO-DUDYŃCE Most w miejscowości Pobiedno (km 0+035)	Zastosować się do ograniczenia tonażowego
23	 B-18	2212R SANOK-BUKOWSKO Most w miejscowości Bukowsko (km 12+789)	Zastosować się do ograniczenia tonażowego
24	 B-18	2212R SANOK-BUKOWSKO Most w miejscowości Bukowsko (km 13+044)	Zastosować się do ograniczenia tonażowego






25	 B-18	2229R PRUSIEK-WYSOCZANY Most w miejscowości Mokre (km 11+799)	Zastosować się do ograniczenia tonażowego
26	 B-18  B-15  B-16	2229R PRUSIEK-WYSOCZANY Most w miejscowości Wysoczany (km 18+486)	Zastosować się do ograniczenia tonażowego, skrajni poziomej i pionowej
27	 B-18	2214R POBIEDNO-ZBOISKA Most w miejscowości Zboiska (km 0+222)	Zastosować się do ograniczenia tonażowego

28	 B-18	2259R RZEPEDŹ -KALNICA-MCHAWA Most w miejscowości Turzańsk (km 0+500) Nie dotyczy autobusów	Zastosować się do ograniczenia tonażowego
29	 B-18	2259R RZEPEDŹ -KALNICA-MCHAWA Most w miejscowości Kalnica (km 7+713)	Zastosować się do ograniczenia tonażowego
30	 B-18	2259R RZEPEDŹ – KALNICA -MCHAWA Most w miejscowości Kalnica (km 8+443)	Zastosować się do ograniczenia tonażowego
31	 D-4a	2259R RZEPEDŹ-KALNICA-MCHAWA <b>UWAGA!!!! DROGA NIEPRZEJEZDNA          NA ODCINKU OD KM 4+450 DO KM 7+650</b>	Konieczność wybrania innej drogi
32	 B-18	2257R TARNAWA DOLNA-KALNICA Most w miejscowości Średnie Wielkie (km 8+227)	Zastosować się do ograniczenia tonażowego





33	 B-18	2257R TARNAWA DOLNA-KALNICA Most w miejscowości Kalnica (km 12+974)	Zastosować się do ograniczenia tonażowego
34	 B-18	2258R TARNAWA GÓRNA-HOCZEW Most w miejscowości Tarnawa Górna (km 0+150)	Zastosować się do ograniczenia tonażowego
35	 D-4a	2258R TARNAWA GÓRNA-HOCZEW <b>UWAGA!!!! DROGA NIEPRZEJEZDNA          NA ODCINKU OD KM 1+586 DO KM 2+785</b>	Konieczność wybrania innej drogi
36	 B-18	2235R SANOK-DOBRA Most w miejscowości Mrzygłód (km 12+500)	Zastosować się do ograniczenia tonażowego
37	 B-18	2235R SANOK-DOBRA Most w miejscowości Dobra (km 17+829)	Zastosować się do ograniczenia tonażowego

38	 B-18	2235R SANOK-DOBRA Most w miejscowości Dobra (km 18+170)	Zastosować się do ograniczenia tonażowego
39	 B-18	2235R SANOK-DOBRA Most w miejscowości Dobra (km 19+220)	Zastosować się do ograniczenia tonażowego
40	 B-18	2224R ROZPUCIE-ROPIENKA Most w miejscowości Rozpucie (km 0+014)	Zastosować się do ograniczenia tonażowego
41	 B-18	2224R ROZPUCIE-ROPIENKA Most w miejscowości Rozpucie (km 0+506)	Zastosować się do ograniczenia tonażowego
42	 B-18	2226R RAKOWA-STAŃKOWA Most w miejscowości Rakowa (km 0+026)	Zastosować się do ograniczenia tonażowego

43	 B-18	2226R RAKOWA-STAŃKOWA Most w miejscowości Rakowa (km 0+720)	Zastosować się do ograniczenia tonażowego
44	 B-18	2226R RAKOWA-STAŃKOWA Most w miejscowości Rakowa (km 0+960)	Zastosować się do ograniczenia tonażowego
45	 B-3	2226R RAKOWA-STAŃKOWA Most w miejscowości Rakowa (km 1+155)	Zastosować się do ograniczenia Zakazu wjazdu pojazdów silnikowych, z wyjątkiem motocykli jednośladowych
46	 B-18	2227R ZAŁUŻ-LESKO Most w miejscowości Załuż (km 0+081)	Zastosować się do ograniczenia tonażowego
47	 B-18	2222R SANOK-LISZNA Most ul. Chrobrego (km 0+989)	Zastosować się do ograniczenia tonażowego

48	 B-18	2228R PORAŻ-ZAGÓRZ Most ul. Gubrynowicza (km 0+638)	Zastosować się do ograniczenia tonażowego
49	 B-18	2006R Haczów- Besko	Utrata nośności konstrukcji drogi
50	 D-4a	2060R Wzdów- Besko <b>UWAGA!!!! DROGA NIEPRZEJEZDNA          NA ODCINKU OD KM 3+230 DO KM 4+730</b>	Konieczność wybrania innej drogi
51	 B-18	2007R Milcza-Besko	Utrata nośności konstrukcji drogi
52	 B-18	2414R II PUŁKU STRZELCÓW PODHALAŃSKICH	Centrum miasta wyłączone z ruchu ciężkiego

53	 B-18	<b>2252R UL. JAGIELLOŃSKA OD SKRZYŻOWANIA          Z UL. PODGÓRZE</b> <b>UWAGA!!!! NIE DOTYCZY AUTOBUSÓW          KOMUNIKACJI ZBIOROWEJ          I ZAOPATRZENIA</b>	Centrum miasta wyłączone z ruchu ciężkiego
54	 B-18	<b>2238R UL. KOŚCIUSZKI</b> <b>UWAGA!!!! NIE DOTYCZY AUTOBUSÓW          KOMUNIKACJI ZBIOROWEJ          I ZAOPATRZENIA</b>	Centrum miasta wyłączone z ruchu ciężkiego
55	 B-18	<b>2231R UL. MICKIEWICZA OD SKRZYŻOWANIA          Z ULICĄ ŻWIRKI I WIGURY</b> <b>UWAGA!!!! NIE DOTYCZY AUTOBUSÓW          KOMUNIKACJI ZBIOROWEJ          I ZAOPATRZENIA</b>	Centrum miasta wyłączone z ruchu ciężkiego
56	 B-18	<b>2239R UL. PODGÓRZE</b>	Centrum miasta wyłączone z ruchu ciężkiego
57	 B-18	<b>2241R UL. RYMANOWSKA</b> <b>UWAGA!!!! NIE DOTYCZY AUTOBUSÓW          KOMUNIKACJI ZBIOROWEJ          I ZAOPATRZENIA</b>	Centrum miasta wyłączone z ruchu ciężkiego

58	 <p>B-18</p>	<p>2234R UL. STRÓŻOWSKA Most w km 0+063</p>	<p>Zastosować się do ograniczenia tonażowego</p>
59	 <p>B-18</p>	<p>2249R UL. SIENKIEWICZA OD SKRZYŻOWANIA Z ULICĄ SŁOWACKIEGO</p>	<p>Centrum miasta wyłączone z ruchu ciężkiego</p>
60	 <p>B-18</p>	<p>2250R UL. SŁOWACKIEGO <b>UWAGA!!!! NIE DOTYCZY AUTOBUSÓW KOMUNIKACJI ZBIOROWEJ I ZAOPATRZENIA</b></p>	<p>Centrum miasta wyłączone z ruchu ciężkiego</p>
61	 <p>B-18</p>	<p>2230R UL. BIAŁA GÓRA Most w km 0+043 <b>UWAGA!!!! NIE DOTYCZY AUTOBUSÓW O DMC NIE WIĘKSZEJ NIŻ 20 TON</b></p>	<p>Zastosować się do ograniczenia tonażowego</p>